מפתח מיקום גשרים

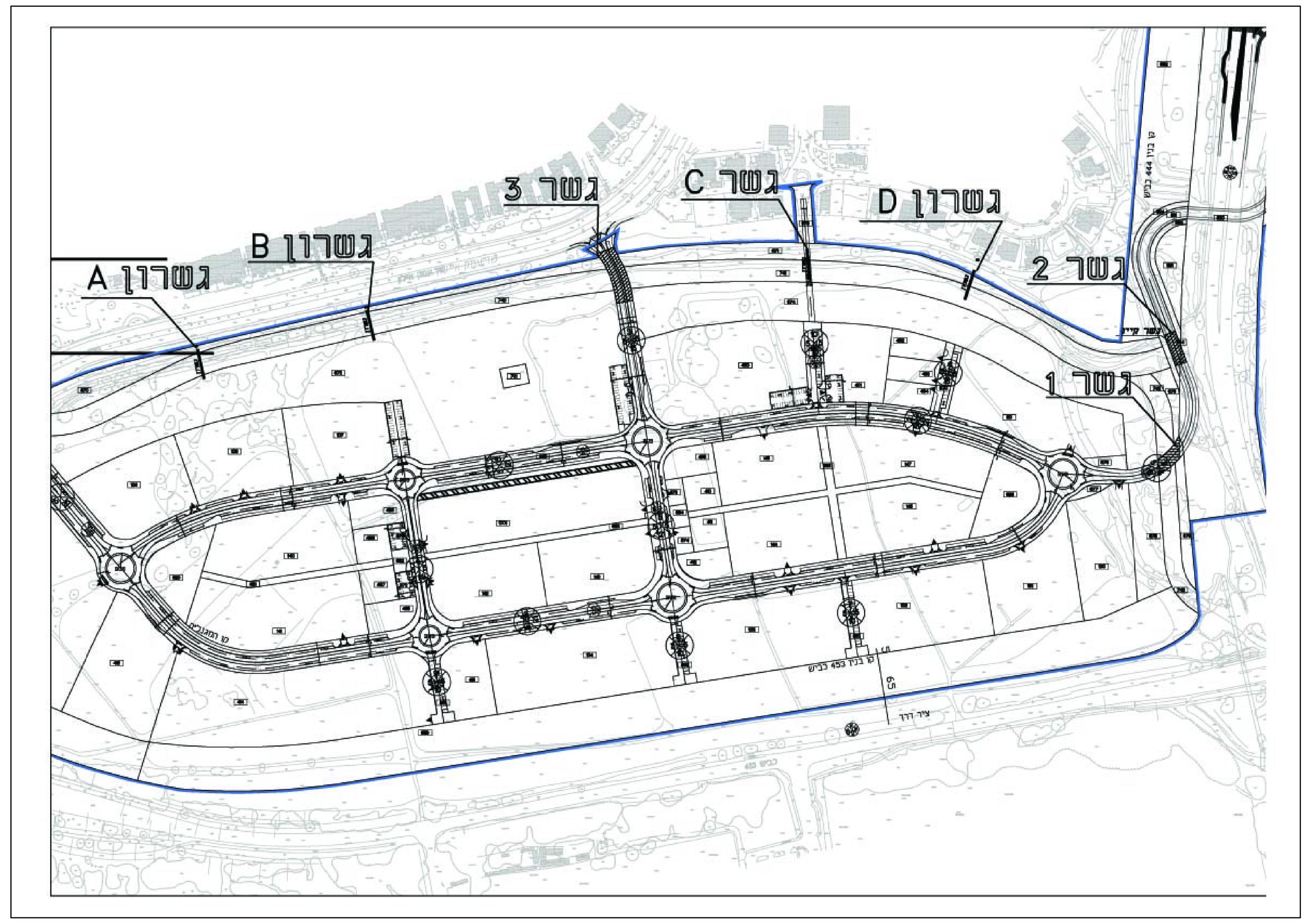

גשר	סוג קונסטרוקציה	מפתח	רוחב
גשר רכב1 (נחל הבלט מזרח)	פלדה- קשת מסבך	29.5 מ'	12.0 מ'
גשר2 רכב גשר מנדטורי)	פלדה קשת מסבך	28 מ'	12.0 מ'
גשר3 א רכב	פלדה קשת עליון	62.0 מ'	15.0 מ'
גשר3 ב רכב	בטון דרוך	32+30 מ'	15.0 מ'
גשרוןA,B,D הולך רגל	קשת מסבך רדוד	20מ'	3.5 מ'
גשרוןC הולך רגל	סרט דרוך תלוי	60.00מ'	4.70 מ'

נחל בית עריף
גשר 3

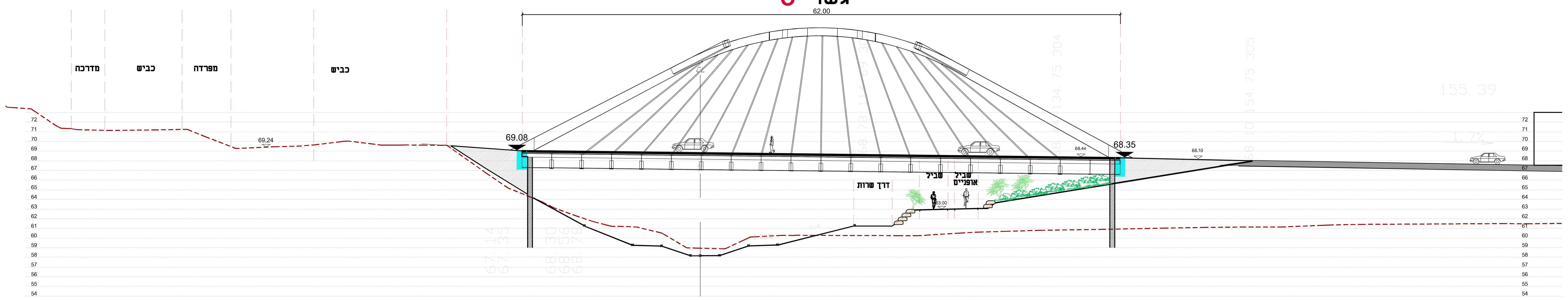

גשר 1
נחל נבלט

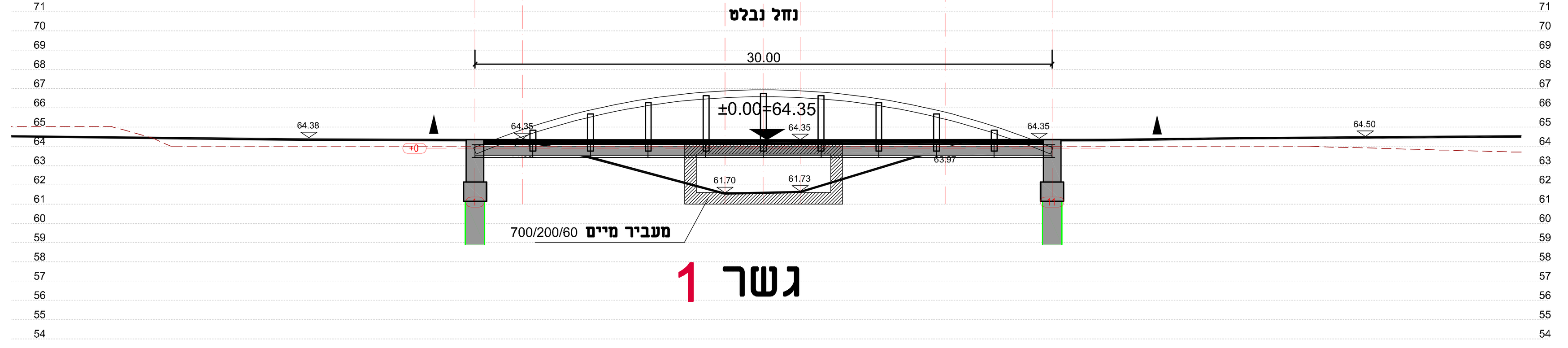

גשר 1

שכונת רקפות

נחל בית עריף
גשר C

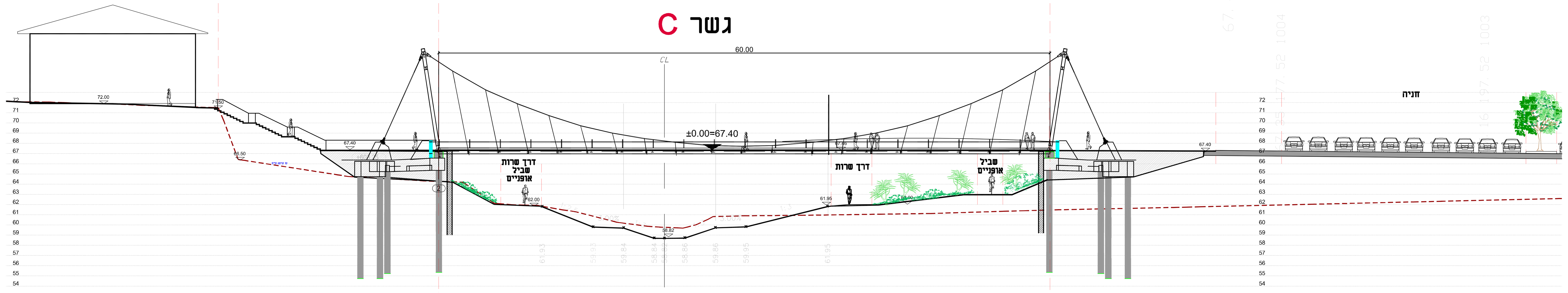

גשר 2

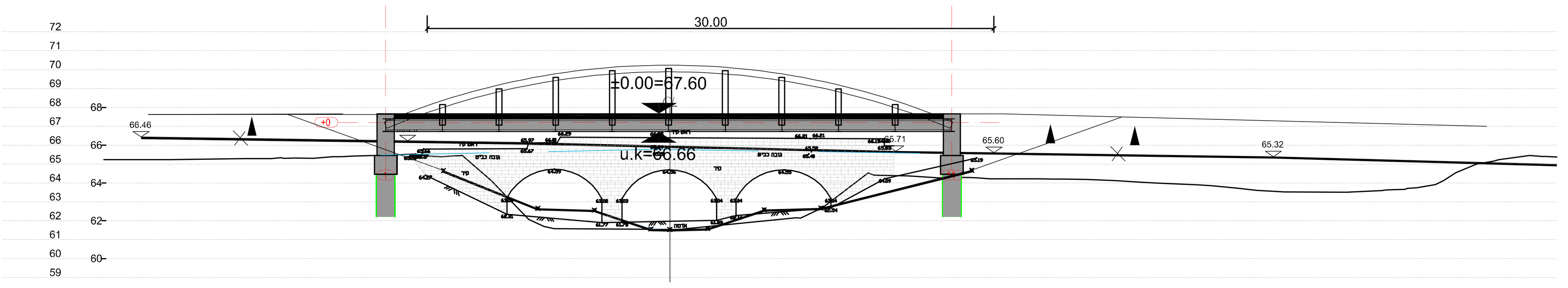

נחל בית עריף
גשרון B



נחל בית עריף
גשרון A

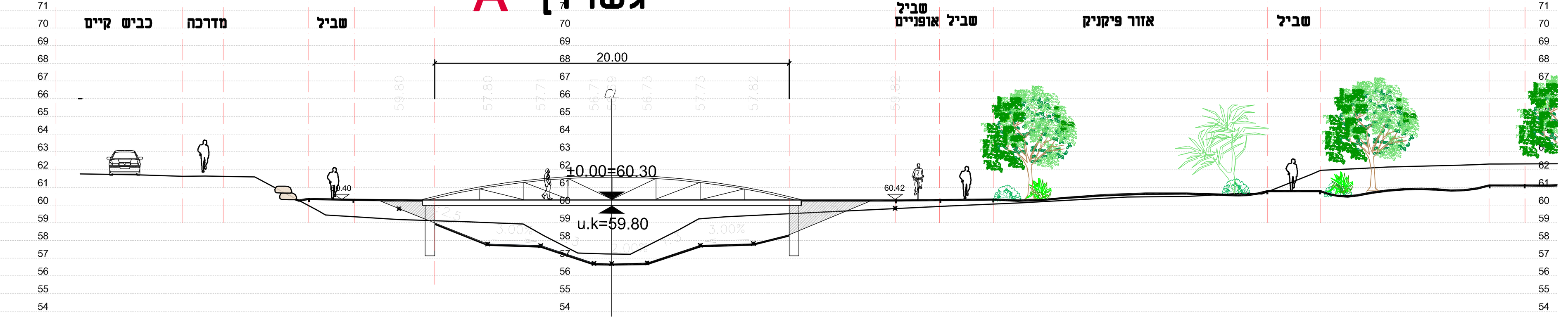

גשרון D

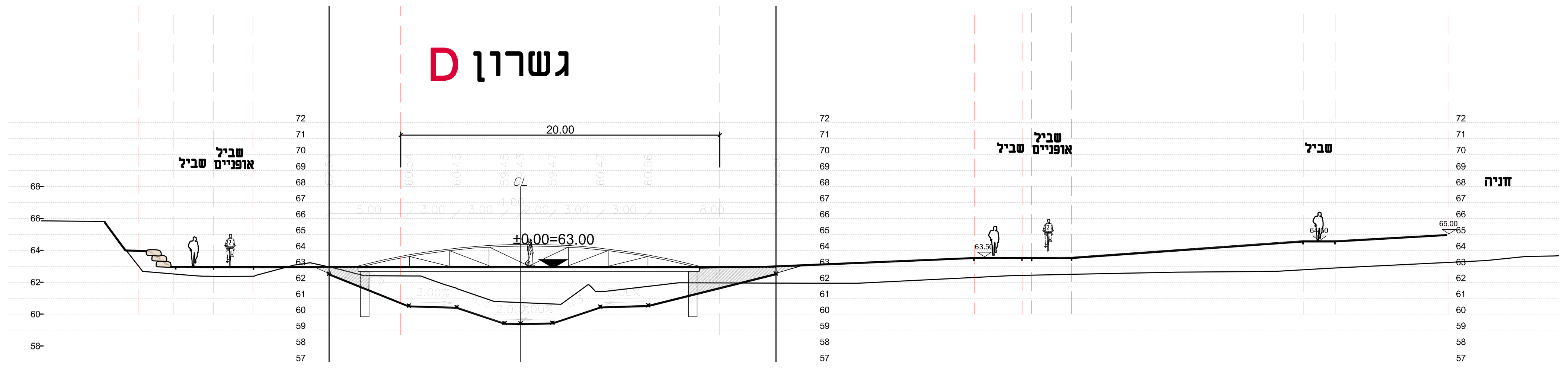

מהדורה	תאריך	תאור עדכון	אישר
00	15/10/17	הכנת תכנית למכרז תשתיות	ב.ל.

עמק איילון
ניהול תשתית ופרוייקטים
רח' הרטום 14 ,ירושלים
טל: 077-2305852

כהן טולקובסקי אדריכלים
רחוב שלמה המלך 7 ירושלים טל: 02-9663602
office@ct-arch.co.il

ציריקובר אדריכלים
רחוב שלמה המלך 7 ירושלים טל: 02-9663602
dima@cherikover.com

חשוב:
- אין למדוד מהשרטוט.
- המבצע יקפיד על ביצוע בהתאם לתוכניות. שינוי יעשה רק לאחר קבלת אישור בכתב מהמתכנן.
- המבצע יודיע למתכנן על כל טעות באם תתגלה בתוכניות.

KSM West End Group Architects And Environmental Planners
קסם קבוצת סוף מערב אדריכלים תכנון הסביבה ותכנון אורבני
Park Daniv, 21 Yegia Capayim St. Petach Tikva, Israel, 49130, P.O.B 3566
פארק דניב רח' יגיע כפיים 21ג' פתח תקוות, ישראל 49130 ת.ד. 3566
www.ksm-a.com

מפתח גליונות:

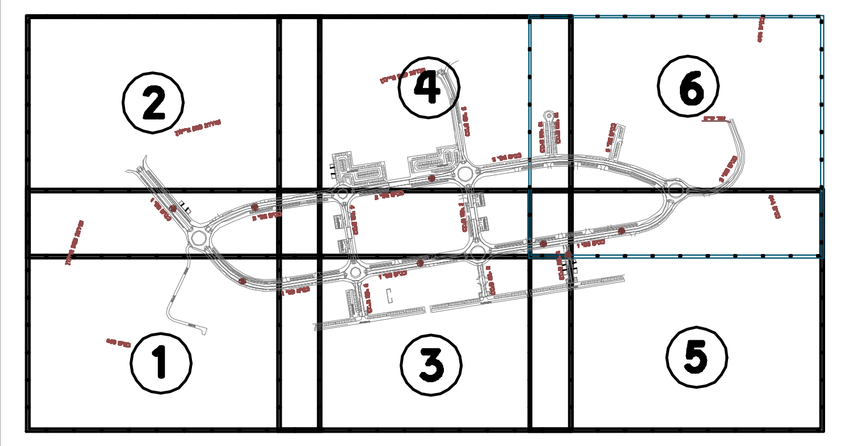

תרשים סביבה (ללא קנ"מ)

ד.א.ל הנדסה — מתכננים עתיד, מנהלים את הדרך

פרוייקט:
שכונה כ"א
שוהם

שם התוכנית:
תכנית
גשרים וחתכים אדריכליים
גליון 3

שלב תכנון	מוקדם (PD)	ארעי (TD)	מפורט (DD) ●	
מטרה	לעיון (FI)	לאישור (FA)	למכרז (FT) ●	לביצוע (FC)

	תאריך	תכנן	שרטט	אישר
	15/10/17	אפלבאום ש.	אפלבאום.ש	ברוס לוין

מס' פרוייקט: 595 קנ"מ: 1 : 200

שם קובץ הגיליונות: SHEET FILE NAME: KSM-SHOHAM-KA-DD-SC-00-00.dwg

מספר תוכנית/שם קובץ ההדפסה:
KSM-SHOHAM-KA-DD-SC-03-00

P:\TEAM PROJECTS\595 שוהם כא\KSM\DWG\KSM-SHOHAM-KA-DD-SC-00-00.dwg Marinal 11/10/2017 15:14:40